

WanderBus *Tourenplan 2019*



 **Region
eichsfeld**
kommt gut – kommt an!

Bevor Sie starten...

- Der WanderBus bringt Sie bequem zum Anfangspunkt der Touren.
- Die Wanderführung ist im Fahrpreis enthalten.
- Während der Wanderungen erklären Ihnen zertifizierte Natur- und Landschaftsführer Wissenswertes über die Natur und Sehenswürdigkeiten der Region.
- Achten Sie auf festes Schuhwerk und der Witterung entsprechende Kleidung.
- Am Wanderziel ist immer die Gelegenheit, bei einem kleinen Imbiss das Erlebte Revue passieren zu lassen.
- Sie wollen mit vielen Freunden unterwegs sein? Kein Problem – bitte melden Sie Gruppen ab 10 Personen vorab bei der Mobilitätszentrale der EW Bus an (03605/5152-53).
- Sie wandern auf eigene Gefahr.

Niemals vom Weg abkommen:

Ab diesem Jahr sind bei jeder Tour die GPS-Daten der Route hinterlegt. Scannen Sie einfach den QR-Code ein und öffnen Sie die Daten in Ihrer Wander-App. Sie haben noch keine App dafür? Dann laden Sie sich jetzt zum Beispiel kostenfrei „Outdooractive“ herunter:

Google Play Store



App Store



Wanderungen

Ostermontag, 22.04.2019

1 *Osterspaziergang „Vom Eise befreit...“* 6

Sonntag, 05.05.2019

2 *Rund um den Rüsteberg* 7

Sonntag, 19.05.2019

3 *TOP-Wanderweg Erlebnis Iberg* 8

Sonntag, 07.07.2019

4 *Obernfelder Entdeckungstour* 9

Sonntag, 21.07.2019

5 *Der Mühlhäuser Landgraben* 10

Sonntag, 18.08.2019

6 *Entlang des Grünen Bands* 11

Sonntag, 01.09.2019

7 *Unterwegs auf dem Klosterpfad* 12

Sonntag, 15.09.2019

8 *Radeln von der Werra an die Leine*  RadBus... 13

Sonntag, 06.10.2019

9 *TOP-Wanderweg Hanstein-Teufelskanzel* 14

Sonntag, 20.10.2019

10 *Vom längsten Bahnhof nach Silkerode* 15



OSTERMONTAG, 22.04.2019

1 Oster Spaziergang „Vom Eise befreit...“



11:00 Uhr



mittel



10 km



„Eichsfeld Saloon“
Kaltohmfeld

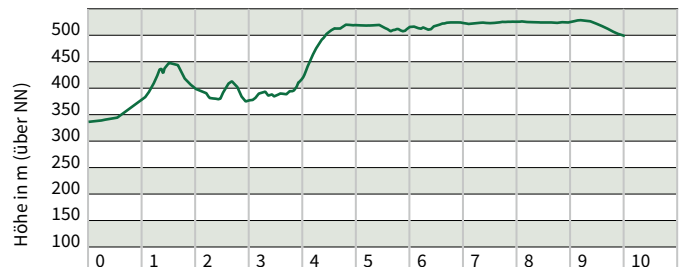
Wandern Sie mit dem Naturparkführer Herbert Hartmann von Haynrode durch den Frühlingswald am ehemaligen Forsthaus Mariental vorbei auf das Plateau des Ohmbergs. Von dort geht es zum Aussichtspunkt Hauröder Klippen. Genießen Sie die Aussicht Richtung Kyffhäusergebirge. Weiter führt der Weg über den 533 m hohen Birkenberg nach Kaltohmfeld in den „Eichsfeld Saloon“.

Fahrplan	Haltestellen	Abfahrt	Fahrpreis in €		
			Erw.	Kind	Familie*
Linie I	Heiligenstadt, ZOB	ab 10:00	9,00	4,50	18,00
	Heiligenstadt, Petristraße	ab 10:05	9,00	4,50	18,00
	Leinefelde, ZOB	ab 10:25	7,00	3,50	14,00
	Worbis, ZOB	ab 10:35	7,00	3,50	14,00
	Bushaltestelle Haynrode	an 10:50			
Linie II	Dingelstädt, ZOB	ab 10:05	9,00	4,50	18,00
	Leinefelde, ZOB	ab 10:25	7,00	3,50	14,00
	Worbis, ZOB	ab 10:35	7,00	3,50	14,00
	Bushaltestelle Haynrode	an 10:50			
Rückfahrt	Kaltohmfeld am „Eichsfeld Saloon“	ab 17:00	3,00	1,50	6,00

ZOB = Zentraler Omnibusbahnhof

*ab 2 Erw. + 2 Kinder

Höhenprofil



GPS-Daten:



Höchster Punkt: 521 m
Niedrigster Punkt: 342 m

2 Rund um den Rusteberg



11:00 Uhr



mittel



6,5 km



„Zum Rusteberg“
Marth

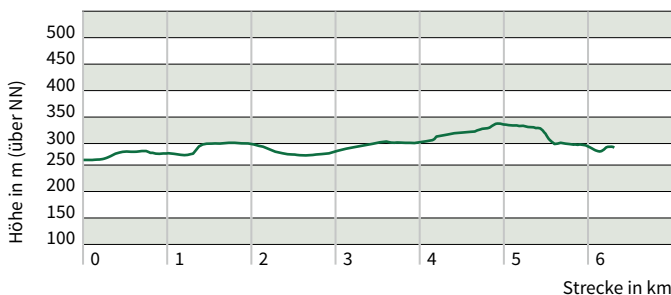
Wandern Sie mit Naturparkführer Berni Mergel zum Rusteberg. Gestartet wird in Burgwalde, der Weg führt zur Wallfahrtskapelle auf den Brink. Von hier geht's auf dem Pilgerweg zur Mariengrotte nach Marth, weiter um den Rusteberg mit Ausblicke ins Leinetal und zu den hessischen Höhen. Zum Abschluss wird in die Gaststätte „Zum Rusteberg“ in Marth eingekehrt.

Fahrplan	Haltestellen	Abfahrt	Fahrpreis in €		
			Erw.	Kind	Familie*
Linie I	Worbis, ZOB	ab 09:40	9,00	4,50	18,00
	Leinefelde, ZOB	ab 09:50	9,00	4,50	18,00
	Dingelstädt, ZOB	ab 10:10	8,00	4,00	16,00
	Heiligenstadt, Petristraße	ab 10:30	7,00	3,50	14,00
	Heiligenstadt, ZOB	ab 10:35	7,00	3,50	14,00
	Bushaltestelle Burgwalde	an 10:50			
Rückfahrt	Bushaltestelle Marth	ab 17:00	3,00	1,50	6,00

ZOB = Zentraler Omnibusbahnhof

*ab 2 Erw. + 2 Kinder

Höhenprofil



Höchster Punkt: 342 m
Niedrigster Punkt: 252 m



3 TOP-Wanderweg Erlebnis Iberg

Top für
Wanderkids



14:00 Uhr



mittel



6 km



„Forsthaus Kellner“
Stadtwald Heiligenstadt

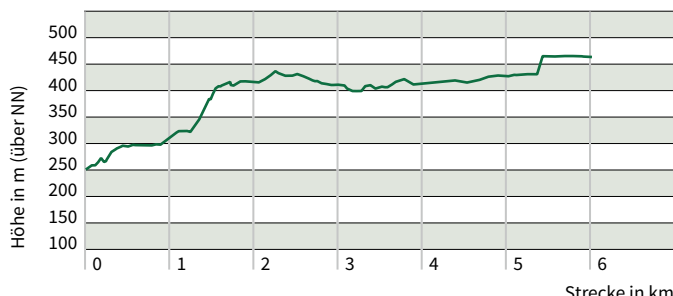
Naturparkführer und Stadtwegewart Helmut Heiland führt Sie auf dem TOP-Wanderweg Erlebnis Iberg, gern auch mit Kindern, vom Parkplatz Alte Burg vorbei an der Zwergenhöhle über die Panorama-Aussichten Elisabethhöhe mit Kapelle zur Maienwand. Dem Urwald-Pfad folgend geht's auf der Höhe des Ibergs vorbei an der geschichtsträchtigen Friedenseiche zur Einkehr ins „Forsthaus Kellner“.

Fahrplan	Haltestellen	Abfahrt	Fahrpreis in €		
			Erw.	Kind	Familie*
Linie I	Worbis, ZOB	ab 12:50	6,00	3,00	12,00
	Leinefelde, ZOB	ab 13:00	6,00	3,00	12,00
	Dingelstädt, ZOB	ab 13:20	5,00	2,50	10,00
	Heiligenstadt, Petristraße	ab 13:40	4,00	2,00	8,00
	Heiligenstadt, ZOB	ab 13:45	4,00	2,00	8,00
	Parkplatz Alte Burg	an 13:50			
Rückfahrt	Parkplatz „Forsthaus Kellner“	ab 17:00	2,00	1,00	4,00

ZOB = Zentraler Omnibusbahnhof

*ab 2 Erw. + 2 Kinder

Höhenprofil



Höchster Punkt: 466 m
Niedrigster Punkt: 244 m

4 Oberfelder Entdeckungstour



11:00 Uhr



mittel



8,5 km



„Museumskrug“
Oberfeld

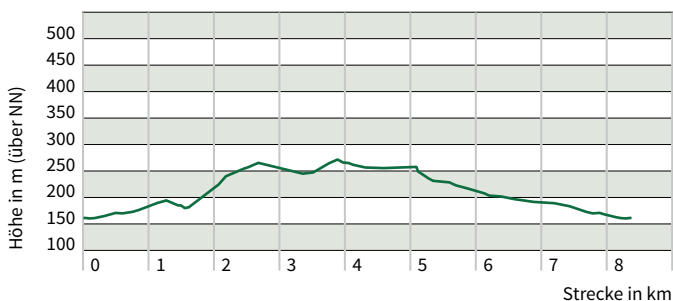
Wanderfreund Reinhold Feldmann begleitet Sie vom „Museumskrug“ Oberfeld zur Josef-Quelle. Vorbei an der Tilly-Eiche und dem Brockenblick führt Sie der Weg durch Wald und Flur an alten Kurmainzer Grenzsteinen nach Oberfeld ins Heimatmuseum. Das Heimatmuseum gewährt den Besuchern auf über 500 m² Fläche einen Einblick in das bäuerlich geprägte Leben der Bewohner von Oberfeld um 1900.

Fahrplan	Haltestellen	Abfahrt	Fahrpreis in €		
			Erw.	Kind	Familie*
Linie I	Heiligenstadt, ZOB	ab 09:30	9,00	4,50	18,00
	Heiligenstadt, Petristraße	ab 09:35	9,00	4,50	18,00
	Dingelstädt, ZOB	ab 09:55	8,00	4,00	16,00
	Leinefelde, ZOB	ab 10:15	7,00	3,50	14,00
	Worbis, ZOB	ab 10:25	7,00	3,50	14,00
	Duderstadt, ZOB	ab 10:45	5,00	2,50	10,00
	Heimatmuseum Oberfeld	an 10:55			
Rückfahrt	„Museumskrug“ Oberfeld	ab 17:00	3,00	1,50	6,00

ZOB = Zentraler Omnibusbahnhof

*ab 2 Erw. + 2 Kinder

Höhenprofil



Höchster Punkt: 276 m
Niedrigster Punkt: 163 m



5 Der Mühlhäuser Landgraben



11:00 Uhr



leicht



8 km



„Alter Bahnhof“
Heyerode

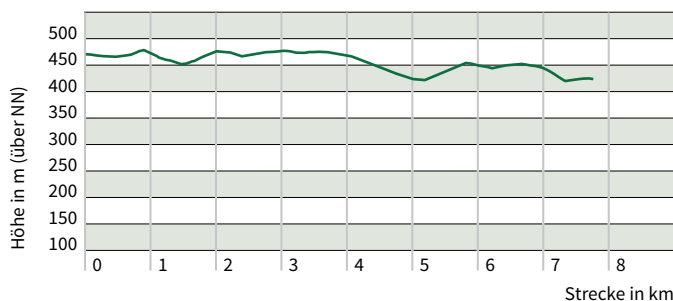
Auf zum Teil schmalem Pfad vorbei an historischen Grenzsteinen führt Sie Naturpark-Ranger Stefan Sander durch geschichtsträchtige Landschaft entlang des Mühlhäuser Landgrabens. Lassen Sie sich am ehemaligen Standort der sowjetischen Luftüberwachungsstreitkräfte erklären, was es mit dem Spitznamen „Café Moskau“ auf sich hat. Die weitere Strecke führt entlang des Eichsfeldwanderwegs sowie auf dem Rennstieg zum Grenzhaus Heyerode.

Fahrplan	Haltestellen	Abfahrt	Fahrpreis in €		
			Erw.	Kind	Familie*
Linie I	Worbis, ZOB	ab 09:35	9,00	4,50	18,00
	Leinefelde, ZOB	ab 09:45	9,00	4,50	18,00
	Heiligenstadt, ZOB	ab 10:05	8,00	4,00	16,00
	Heiligenstadt, Petristraße	ab 10:10	8,00	4,00	16,00
	Dingelstädt, ZOB	ab 10:30	7,00	3,50	14,00
	Wanderparkplatz Eigenrieden	an 10:50			
Rückfahrt	„Alter Bahnhof“ Heyerode	ab 17:00	3,00	1,50	6,00

ZOB = Zentraler Omnibusbahnhof

*ab 2 Erw. + 2 Kinder

Höhenprofil



Höchster Punkt: 486 m
Niedrigster Punkt: 421 m

6 Entlang des Grünen Bands



11:00 Uhr



mittel



8 km



individuell an den Ständen des Erntedankfests

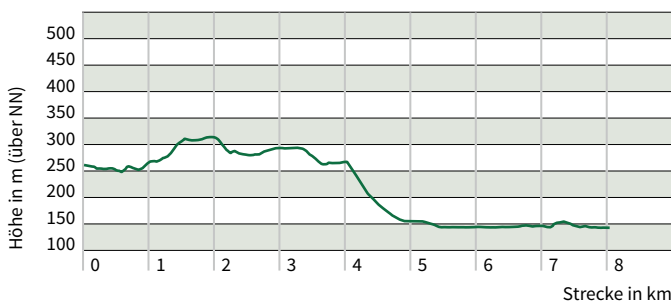
Die Naturparkführerin Birgit Tröbe führt Sie entlang des Grünen Bands von Asbach nach Bad Sooden-Allendorf zum traditionellen Erntedankfest. Gestartet wird in Asbach auf dem Kolonnenweg, dem Dienstweg der ehemaligen Grenztruppen der DDR. Weiter geht's zum Grenzmuseum Schifflersgrund und von dort hinab ins Werratal. Erfahren Sie Wissenswertes über die ehemalige Grenze sowie vom neuen Nationalen Naturmonument Grünes Band.

Fahrplan	Haltestellen	Abfahrt	Fahrpreis in €		
			Erw.	Kind	Familie*
Linie I	Worbis, ZOB	ab 09:35	9,00	4,50	18,00
	Leinefelde, ZOB	ab 09:45	9,00	4,50	18,00
	Dingelstädt, ZOB	ab 10:05	8,00	4,00	16,00
	Heiligenstadt, Petristraße	ab 10:25	7,00	3,50	14,00
	Heiligenstadt, ZOB	ab 10:30	7,00	3,50	14,00
	Parkplatz Grenzmuseum Schifflersgrund	an 10:50			
Rückfahrt	Parkplatz am Bahnhof Bad Sooden-Allendorf	ab 17:00	3,00	1,50	6,00

ZOB = Zentraler Omnibusbahnhof

*ab 2 Erw. + 2 Kinder

Höhenprofil



Höchster Punkt: 308 m
Niedrigster Punkt: 145 m



7 Unterwegs auf dem Klosterpfad



11:00 Uhr



mittel



8 km



„Güterschuppen“
Lengenfeld unterm Stein

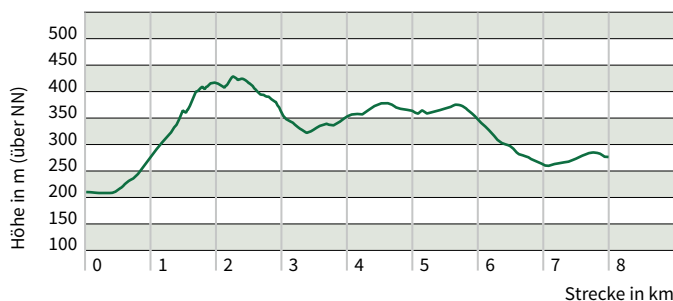
Naturparkführerin Elisabeth Kätsch begleitet Sie von Geismar über den Kreuzweg zum Kloster Hülfensberg. Dort ist eine Besichtigung der Klosterkirche vorgesehen, anschließend wird Rast gehalten und in der Pause ist Zeit zur Besinnung sowie zum Genießen der zwei eindrucksvollen Aussichten ins Eichsfeld und ins Werratal. Bergab durch Wald und Feldflur vorbei am ehemaligen Gut Keudelstein geht's nach Lengenfeld unterm Stein.

Fahrplan	Haltestellen	Abfahrt	Fahrpreis in €		
			Erw.	Kind	Familie*
Linie I	Worbis, ZOB	ab 09:30	9,00	4,50	18,00
	Leinefelde, ZOB	ab 09:40	9,00	4,50	18,00
	Dingelstädt, ZOB	ab 10:00	8,00	4,00	16,00
	Heiligenstadt, Petristraße	ab 10:20	7,00	3,50	14,00
	Heiligenstadt, ZOB	an 10:25	7,00	3,50	14,00
	Parkplatz Bushaltestelle Geismar, Kirche	an 10:50			
Rückfahrt	Parkplatz Lengenfeld unterm Stein / Draisinen Bahnhof	ab 17:00	3,00	1,50	6,00

ZOB = Zentraler Omnibusbahnhof

*ab 2 Erw. + 2 Kinder

Höhenprofil



Höchster Punkt: 436 m
Niedrigster Punkt: 208 m



11:00 Uhr



mittel



43 km



„Keppler's Ecke“
Wingerode

Vom Kirchplatz in Wahlhausen radeln Sie mit den Naturparkführern Berni Mergel und Stefan Sander nach Vatterode. Über den Wirtschaftsweg, durch Fretterode, Gerbershausen, auf Seitenwegen in Richtung Bornhagen. Vorbei am alten Friedhof in Oberstein führt der Weg nach Arenshausen zum Leine-Heide-Radweg und weiter zum Zielort Wingerode.

Fahrplan	Haltestellen	Abfahrt	Fahrpreis in €		
			Erw.	Kind	Familie*
Linie I	Worbis, ZOB	ab 09:15	12,00	6,00	24,00
	Leinefelde, ZOB	ab 09:30	12,00	6,00	24,00
	Dingelstädt, ZOB	ab 09:55	12,00	6,00	24,00
	Heiligenstadt, ZOB	ab 10:20	12,00	6,00	24,00
	Wahlhausen, Parkplatz an der Kirche	an 10:50	12,00	6,00	24,00
Rückfahrt	Wingerode, Parkplatz „Keppler's Ecke“	ab 17:00	3,00	1,50	6,00

ZOB = Zentraler Omnibusbahnhof

*ab 2 Erw. + 2 Kinder

Höhenprofil



Höchster Punkt: 331 m
Niedrigster Punkt: 149 m



11:00 Uhr



mittel



8 km



Einkehr in
Lindewerra

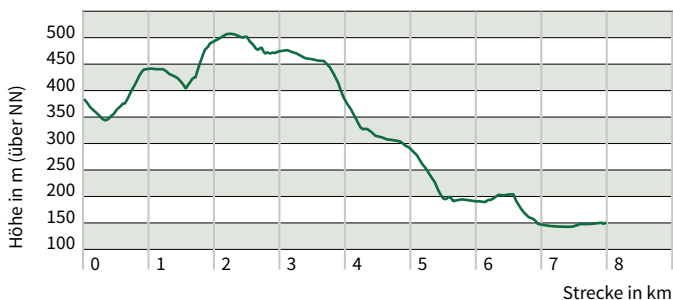
Wandern Sie mit Lindewerras Bürgermeister Gerhard Propf auf dem neuen TOP-Wanderweg durchs Eichsfeld. Erfahren Sie Interessantes zum Grünen Band, zur Burg Hanstein und zum Stockmacherhandwerk in Lindewerra. Die Wanderung führt von Rimbach zum Ministerblick über die Junkerkuppe zur Teufelskanzel. Dort ist eine kurze Rast, bevor es auf dem Theodor-Storm-Weg hinab ins Werratal zur Einkehr nach Lindewerra geht.

Fahrplan	Haltestellen	Abfahrt	Fahrpreis in €		
			Erw.	Kind	Familie*
Linie I	Worbis, ZOB	ab 09:30	9,00	4,50	18,00
	Leinefelde, ZOB	ab 09:40	9,00	4,50	18,00
	Dingelstädt, ZOB	ab 10:00	8,00	4,00	16,00
	Heiligenstadt, Petristraße	ab 10:20	7,00	3,50	14,00
	Heiligenstadt, ZOB	ab 10:25	7,00	3,50	14,00
	Rimbach, Parkplatz am Zweiburgenblick	an 10:50			
Rückfahrt	Bushaltestelle Lindewerra	ab 17:00	3,00	1,50	6,00

ZOB = Zentraler Omnibusbahnhof

*ab 2 Erw. + 2 Kinder

Höhenprofil



Höchster Punkt: 505 m
Niedrigster Punkt: 144 m

SONNTAG, 20.10.2019

10 Vom längsten Bahnhof nach Silkerode



11:00 Uhr



mittel



8,5 km



Imbiss an der Festhalle
Silkerode

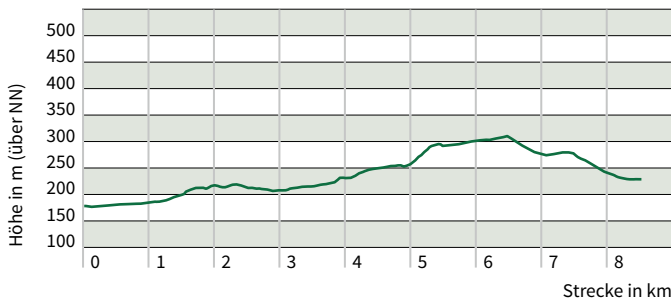
Naturparkführer Lothar Wand führt Sie durch die „bucklige Welt“ von der ehemaligen Ziegelei Zwinge, direkt am Grünen Band liegend, länderübergreifend nach Silkerode. Der Bahnhof Zwinge war zu DDR-Zeiten eine Besonderheit, wurde er doch als „längster Bahnhof Deutschlands“ bezeichnet. Genießen Sie Fernblicke in den Harz und zum Brocken. Die ehemalige Grenzkaserne passierend, endet die Wanderung an der Festhalle in Silkerode.

Fahrplan	Haltestellen	Abfahrt	Fahrpreis in €		
			Erw.	Kind	Familie*
Linie I	Heiligenstadt, ZOB	ab 09:30	9,00	4,50	18,00
	Heiligenstadt, Petristraße	ab 09:35	9,00	4,50	18,00
	Dingelstädt, ZOB	ab 09:55	8,00	4,00	16,00
	Leinefelde, ZOB	ab 10:15	7,00	3,50	14,00
	Worbis, ZOB	ab 10:25	7,00	3,50	14,00
	Zwinge an der ehemaligen Ziegelei	an 10:50			
Rückfahrt	Parkplatz Silkerode Festhalle	ab 17:00	3,00	1,50	6,00

ZOB = Zentraler Omnibusbahnhof

*ab 2 Erw. + 2 Kinder

Höhenprofil



GPS-Daten:



Höchster Punkt: 313 m
Niedrigster Punkt: 178 m



ew | BUS

Mein Fahrrad fährt Bus. Kostenfrei.

Schluss mit Entweder-oder

Sie können sich nicht entscheiden, ob Sie den Bus oder das Fahrrad nehmen? Müssen Sie auch nicht. Wir sorgen dafür, dass künftig auch Ihr Fahrrad immer mit auf Tour ist. Zum Beispiel mit dem RadBus.



Wichtig für Sie:

- unverändert: Fahrrad-Mitnahme kostenfrei
- zusätzliche Fahrradplätze auf den Express-Bus-Linien 1 und 6
- Gruppen ab 5 Personen: Anmeldung 24 h im Voraus (Mobilitätszentrale: 03605 5152-53)
- Zusatzangebot: abschließbare Fahrrad-Parkboxen auf den Busbahnhöfen



EW Bus GmbH

Leinefelde, Abbestraße 8
37327 Leinefelde-Worbis
Mobilitätszentrale: 03605 5152-53
bus@ew-netz.de
www.eichsfeldwerke.de/bus



Kontaktinformationen



Fragen zur Wegstrecke:

Naturpark

Eichsfeld-Hainich-Werratal

Dorfstraße 40

37318 Fürstenhagen

Tel.: 0361 573 915 647

poststelle.ehw@nnl.thueringen.de

www.naturpark-ehw.de



Fragen zur Busfahrt:

EW Bus GmbH

Mobilitätszentrale

Tel.: 03605 51 52 53

bus@ew-netz.de

www.eichsfeldwerke.de/wanderbus



Heimat- und Verkehrsverband Eichsfeld Touristik e.V.

Leinefelde, C.-Hentrich-Platz 1

37327 Leinefelde-Worbis

Tel.: 03605 200 676 0

info@eichsfeld.de · www.eichsfeld.de

